



УТВЕРЖДАЮ
Глава Петровского
городского поселения

В.В. Шигарев
"10" ноября 2017 г.

ПАСПОРТ
благоустройства Петровского городского поселения
по состоянию на 01.11.2017

I. Дворовые территории

N п/п	Наименование показателя	Единица измерения	Значение показателя
1.	Количество дворовых территорий	единиц	60
2.	Площадь дворовых территорий	кв. метров	179471,5
3.	Количество благоустроенных дворовых территорий	единиц	6
4.	Площадь благоустроенных дворовых территорий	кв. метров	23821,9
5.	Доля благоустроенных дворовых территорий в общем количестве дворовых территорий	процентов	10,0
6.	Общая численность населения муниципального образования	тыс. человек	4,144
7.	Численность населения, проживающего в жилом фонде с благоустроенными дворовыми территориями	тыс. человек	0,494
8.	Доля населения, проживающего в жилом фонде с благоустроенными дворовыми территориями, в общей численности населения муниципального образования	процентов	11,9
9.	Количество площадок, специально оборудованных для отдыха, общения и проведения досуга разными группами населения, всего	единиц	2

	том числе:		
	спортивных площадок	единиц	0
	детских площадок	единиц	2
	иных площадок	единиц	0

II. Общественные территории

N п/п	Наименование показателя	Единица измерения	Значение показателя
1.	Количество общественных территорий, всего	единиц	11
	в том числе:		
	парков	единиц	1
	скверов	единиц	0
	площадей	единиц	0
	иных территорий	единиц	10
2.	Площадь общественных территорий, всего	кв. метров	48000
	в том числе:		
	парков	кв. метров	15000
	скверов	кв. метров	0
	площадей	кв. метров	0
	иных территорий	кв. метров	33000
3.	Количество благоустроенных общественных территорий, всего	единиц	5
	в том числе:		
	парков	единиц	0
	скверов	единиц	0
	площадей	единиц	0

	иных территорий	единиц	5
4.	Площадь благоустроенных общественных территорий, всего	кв. метров	4900
	в том числе:		
	парков	кв. метров	0
	скверов	кв. метров	0
	площадей	кв. метров	0
	иных территорий	кв. метров	4900
5.	Доля благоустроенных общественных территорий в общем количестве общественных территорий	процентов	45,5
6.	Площадь благоустроенных общественных территорий, приходящаяся на 1 жителя муниципального образования	кв. метров	1,18
7.	Площадь общественных территорий, нуждающихся в благоустройстве, всего	кв. метров	43100
	в том числе:		0
	парков	кв. метров	15000
	скверов	кв. метров	0
	площадей	кв. метров	0
	иных территорий	кв. метров	28100
8.	Доля общественных территорий, нуждающихся в благоустройстве, в общем количестве общественных территорий	процентов	54,5





III. Территория индивидуальной жилой застройки

N п/п	Наименование показателя	Единица измерения	Значение показателя
1.	Количество индивидуальных жилых домов, расположенных на территории	штук	1529

	индивидуальной жилой застройки, всего		
	в том числе:		
	количество индивидуальных жилых домов, уровень благоустройства которых соответствует требованиям правил благоустройства	штук	459
	количество индивидуальных жилых домов, уровень благоустройства которых не соответствует требованиям правил благоустройства	штук	1070
2.	Количество индивидуальных жилых домов, подлежащих благоустройству не позднее 2020 года	штук	150

Дата проведения инвентаризации - "24" октября 2017 г.

Члены инвентаризационной комиссии:

№ п/п	Фамилия, имя, отчество члена инвентаризационной комиссии	Подпись
1.	Шигарев Вячеслав Владимирович	
2.	Ноздрин Андрей Витальевич	
3.	Гришина Татьяна Витальевна	
4.	Кузнецова Марина Витальевна	
5.	Новикова Елена Николаевна	